



# GÅ

En gåtur langs kysten - Fra København til Helsingør

**01.06.2019**

***Kort over de offentlige toiletter langs ruten***



## HUSK



Efterlad toiletterne du anvender undervejs i samme stand som du selv ønsker at finde dem. Der er mange brugere i dag.

*Kommunerne har gjort alle offentlige toiletter klar til os*

Smid affald i skraldespandene. Hvis en skraldespand er fyldt, så tag skraldet med (evt. i en pose) og smid den ud i næste skraldespand på din vej.

*Kommunerne er opmærksomme på vores GÅtur, så måske de har sat ekstra skraldespande op*

Nyd en hvilepause eller to på de offentlige områder eller grønne arealer der findes på ruten, men husk at tage hensyn til naboer og miljøet.

*Kommunerne er blevet anbefalet at orientere deres borgere om vores GÅtur.*

Vi glæder os til en skøn dag igennem alle kommunerne sammen med dig!

# København K (v/ Christiansborg Slotsplads)



Ved Stranden 18A

Amagertorv 1F  
(under jorden)

Nikolai Plads 10E (pissoir)

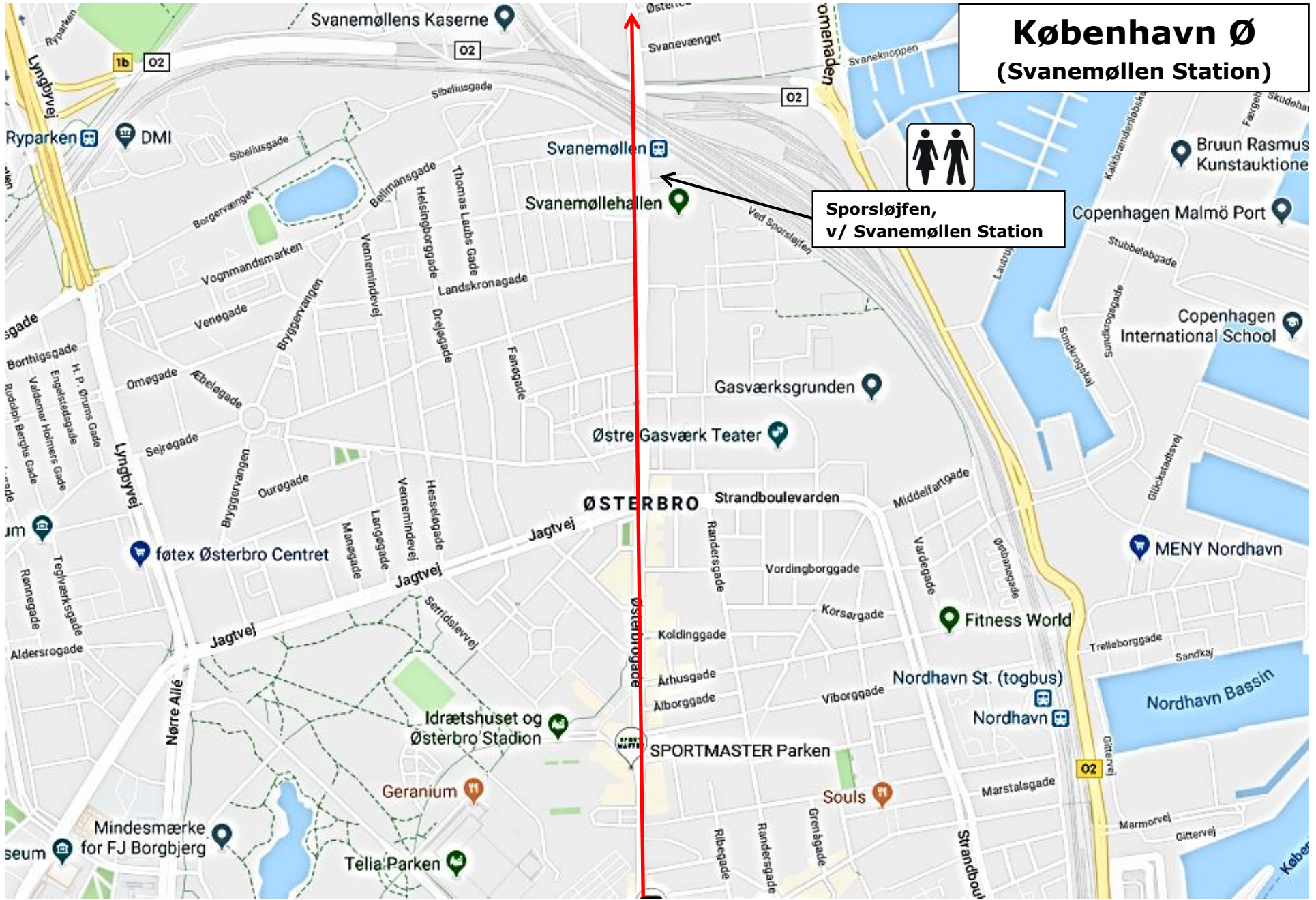
Havnegade 20

Holmens Bro  
(Christiansborg Slotsplads 2)

STARTOMRÅDE  
Christiansborg Slotsplads 2

# København (mod Østerbro)





**København Ø**  
**(Svanemøllen Station)**



**Sporsløjfen,**  
**v/ Svanemøllen Station**

# Charlottenlund



**Charlottenlund Strandpark,  
i den hvide servicebygning**

**Charlottenlund Strandpark,  
overfor Is Pavillonen**

# Skovshoved Havn



Skovshoved Havn Nord,  
v/ P-pladsen



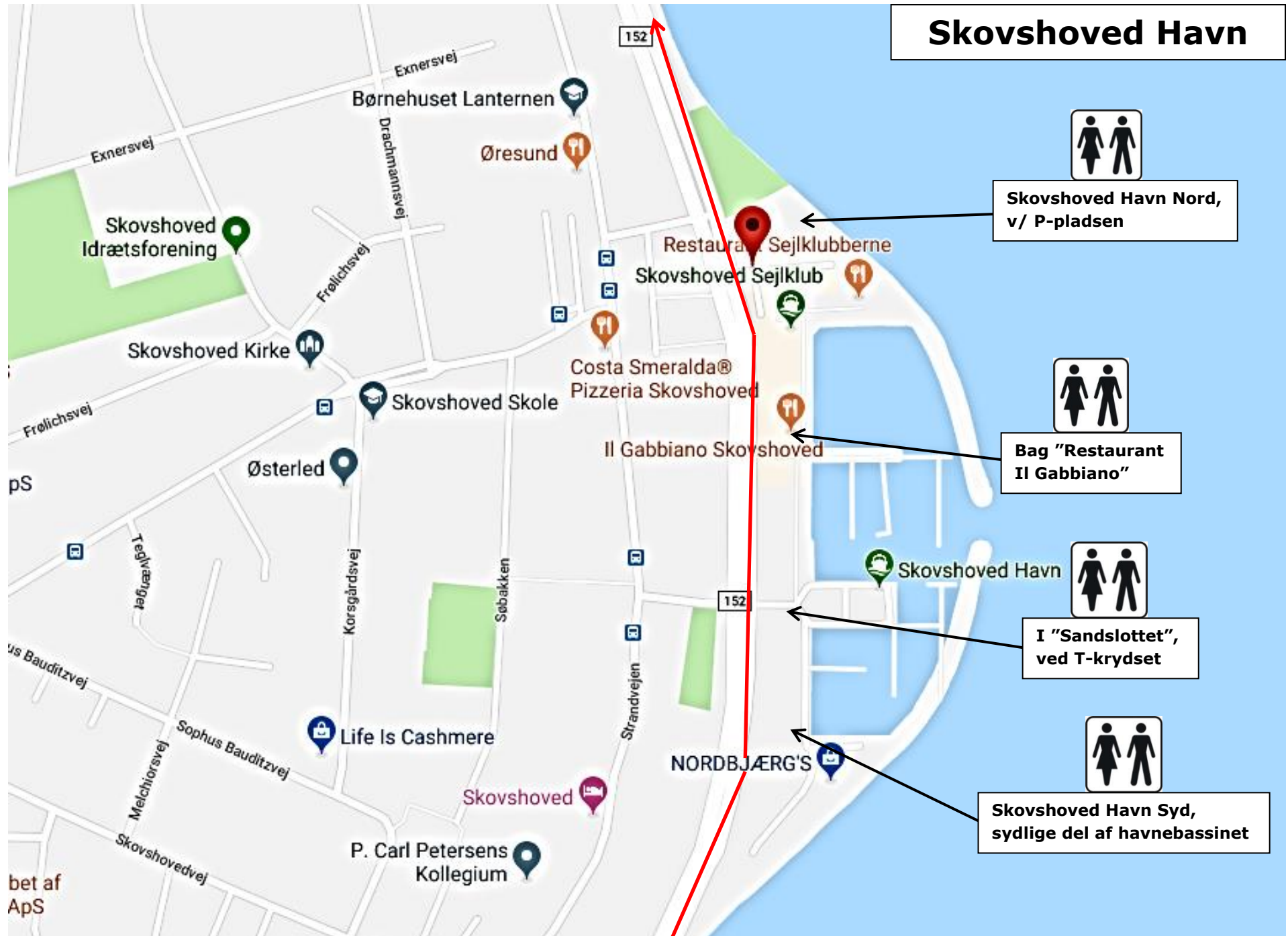
Bag "Restaurant  
Il Gabbiano"



I "Sandslottet",  
ved T-krydset



Skovshoved Havn Syd,  
sydlige del af havnebassinet



# Bellevue Strand



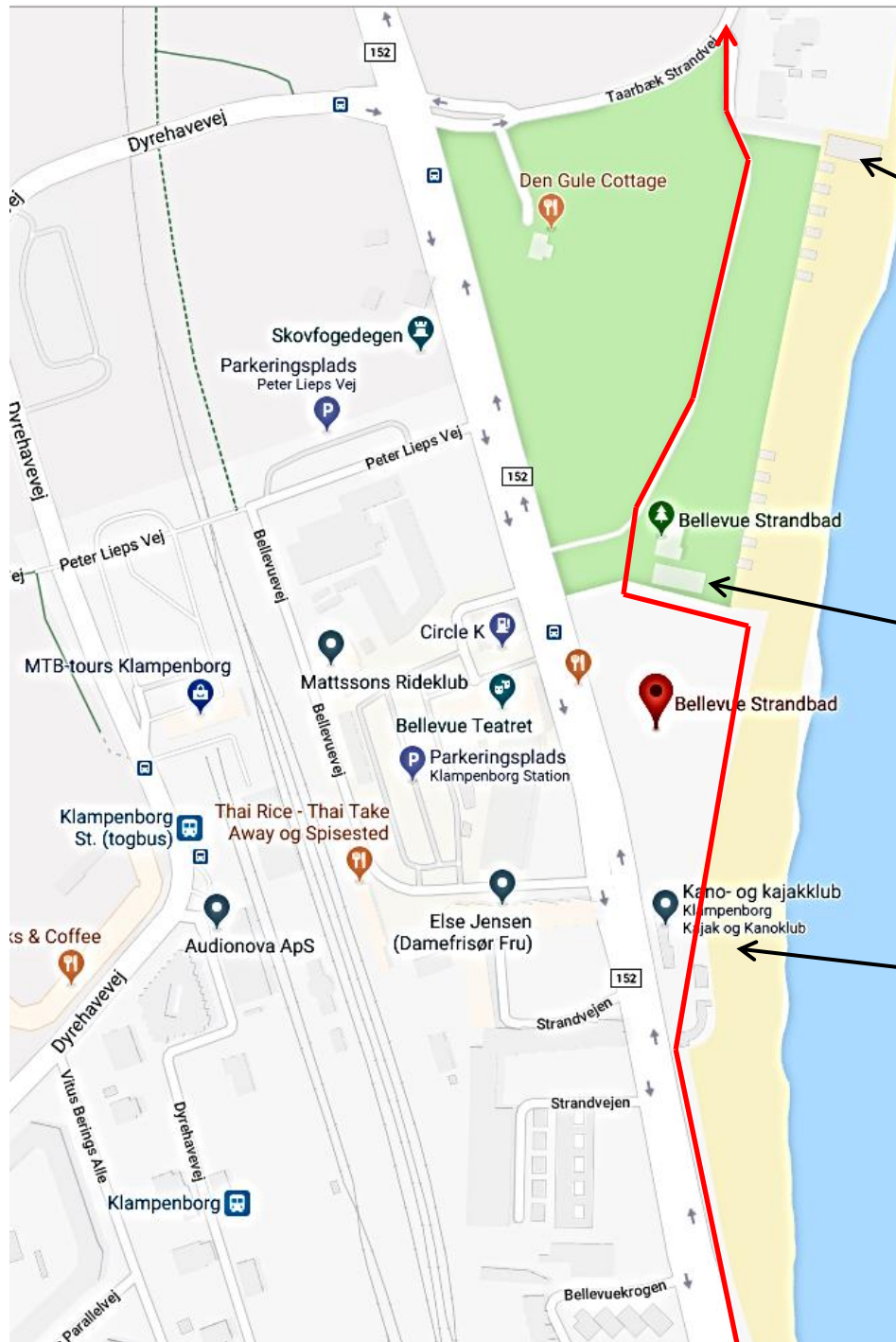
**Bellevue Strandpark Nord, i hjørnet ved den sidste bygning på stranden**



**Bellevue Strandpark Midt, v/ den gule ejendom**

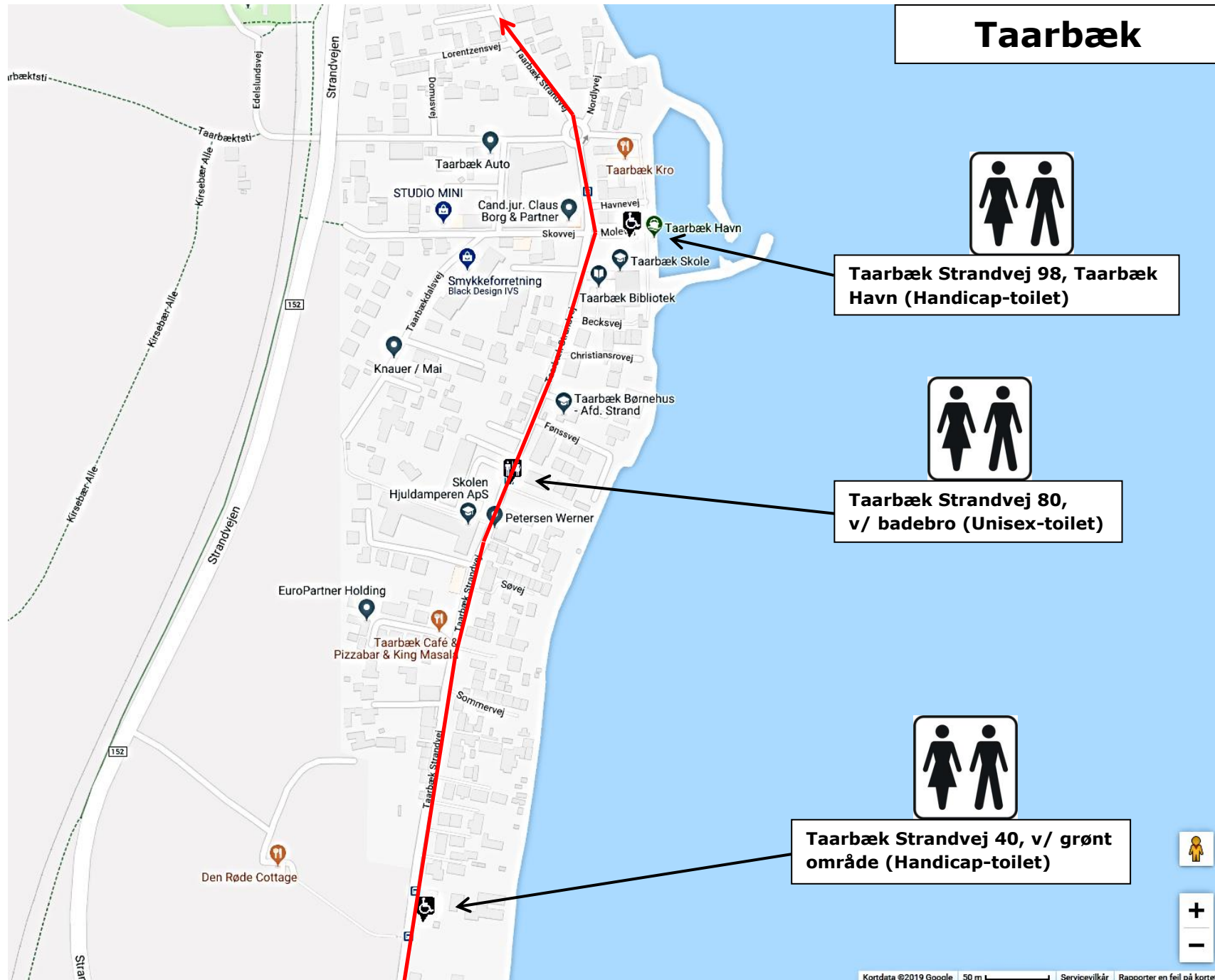


**Bellevue Strandpark Syd, v/ Kano- og Kajakklubben**





# Taarbæk

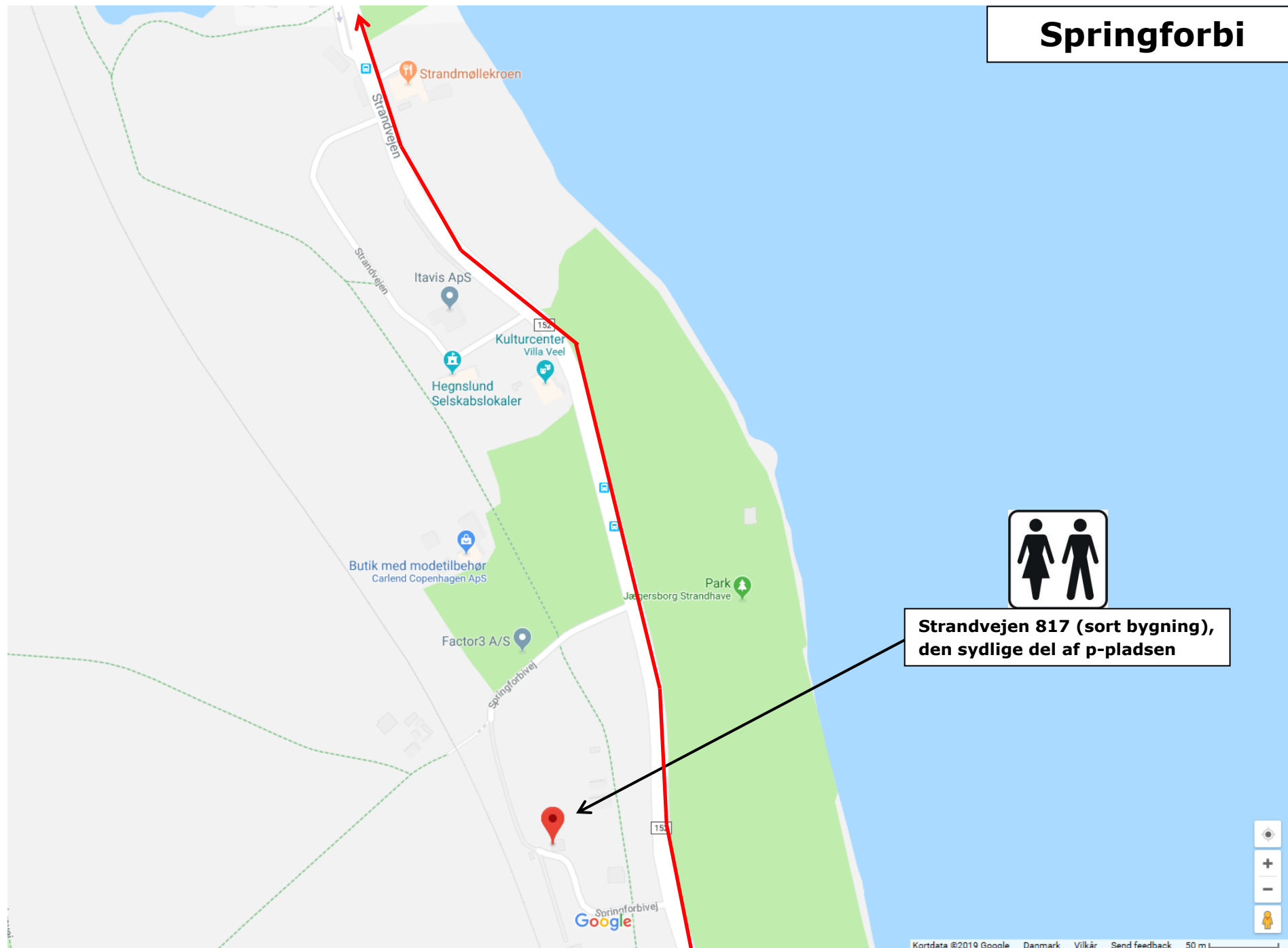


**Taarbæk Strandvej 98, Taarbæk Havn (Handicap-toilet)**

**Taarbæk Strandvej 80, v/ badebro (Unisex-toilet)**

**Taarbæk Strandvej 40, v/ grønt område (Handicap-toilet)**

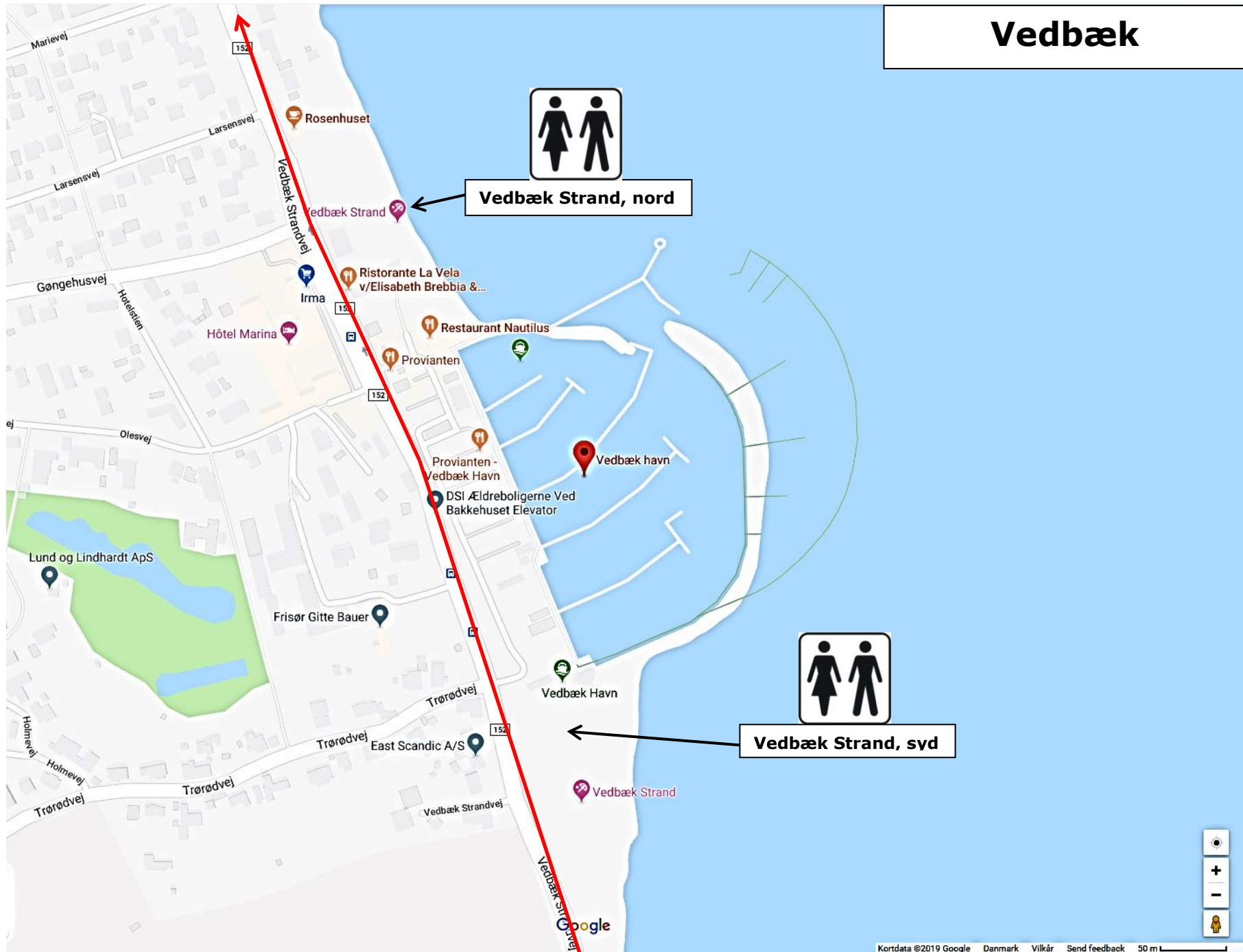
# Springforbi



**Strandvejen 817 (sort bygning),  
den sydlige del af p-pladsen**



# Vedbæk

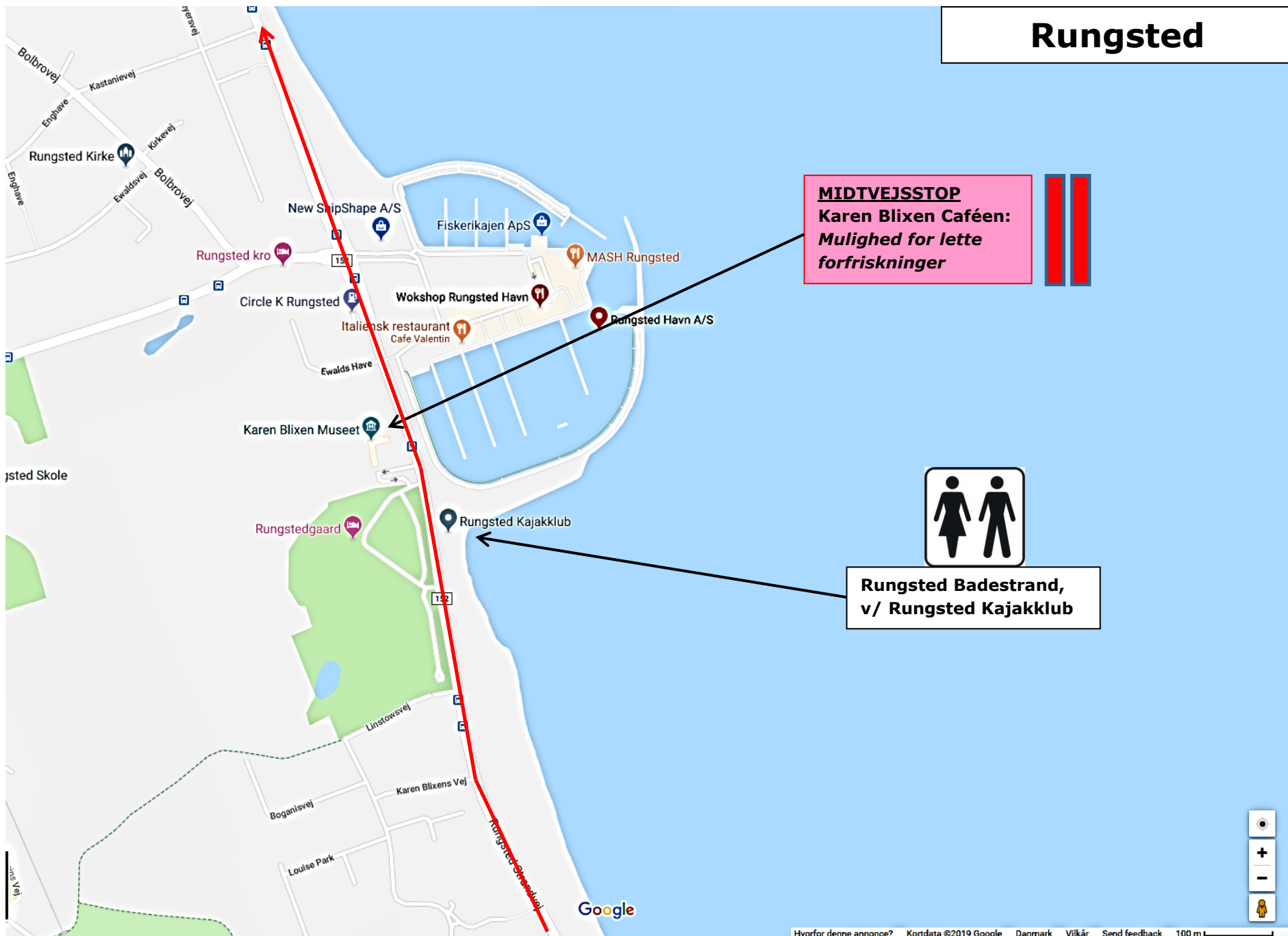


# Rungsted

**MIDTVEJSSTOP**  
Karen Blixen Caféen:  
*Mulighed for lette  
forfriskninger*



**Rungsted Badestrand,  
v/ Rungsted Kajakklub**



# Nivå Havn



Nivå Strandpark 2



# Sletten Havn



Sletten Havn 2



Gammel Strandvej 163 A

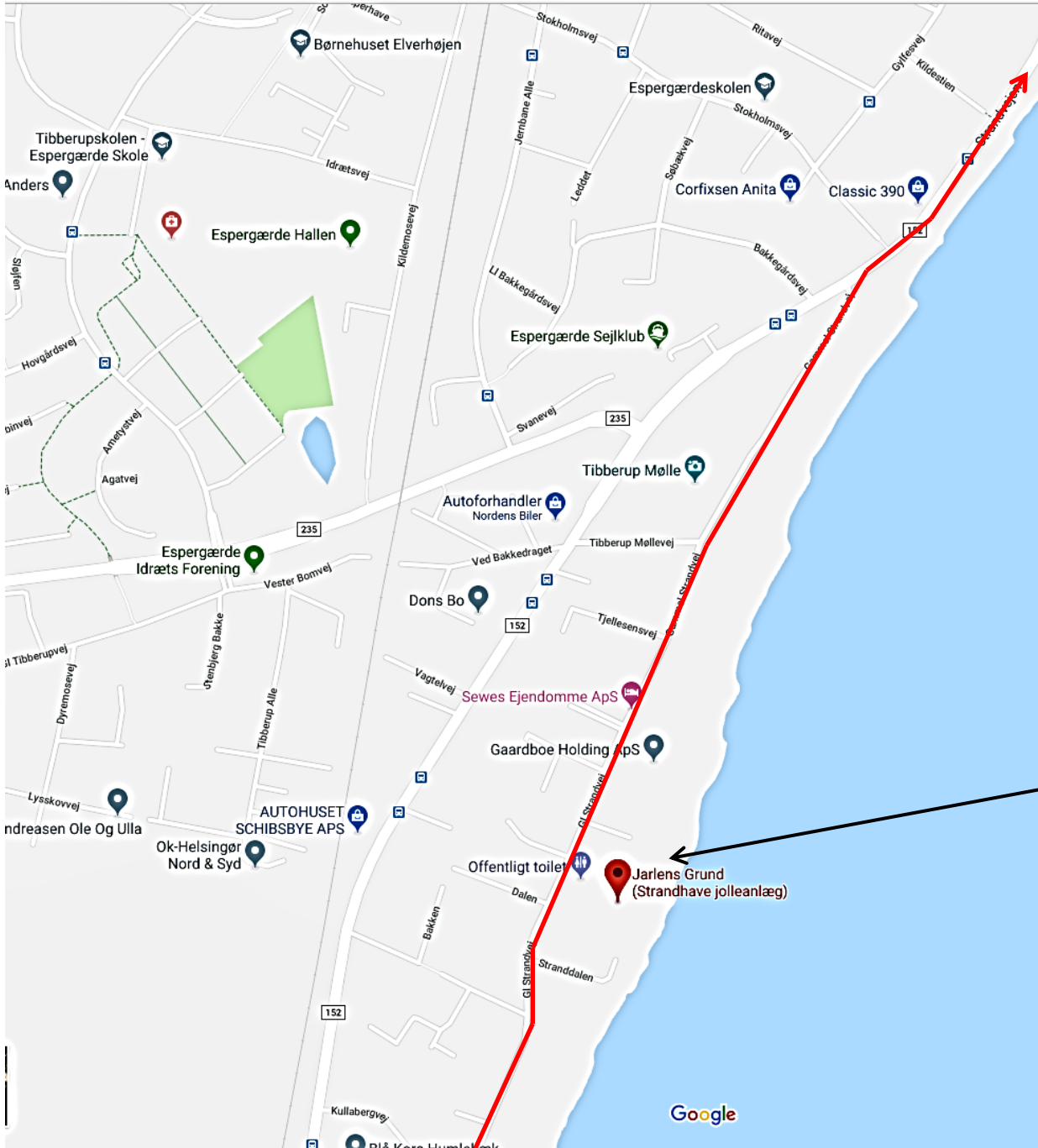
# Humlebæk



Gammel Strandvej, Bjerre Strand



# Espergærde (syd)



**Jarlens Grund  
(Gl. Strandvej 217b)**

# Espergærde (nord)



**Sejlkлубben Espergærde  
(Strandvejen 167a+b)**

# Skotterup



**Beredskabsstyrelsens Kursuscenter,  
nord for P-pladsen**



# Snekkersten (syd)



**Skotterup Strand  
(v/ Strandvejen 89x)**

# Snekkersten (nord)



**Snekersten Havn  
(Strandvejen 71E)**



# Helsingør

